



ЯкутСтройПроект

Общество с Ограниченной Ответственностью  
«ЯКУТСТРОЙПРОЕКТ»

Заказчик - ООО «СюльдюкарНефтеГаз»

**«ОБУСТРОЙСТВО ЮЖНО-СЮЛЬДЮКАРСКОГО  
ЛИЦЕНЗИОННОГО УЧАСТКА. ГАЗОПРОВОД –ОТВОД С АГРС  
К ЭНЕРГОКОМПЛЕКСУ»**

***ДОКУМЕНТАЦИЯ ПО ПЛАНИРОВКЕ ТЕРРИТОРИИ  
(ПРОЕКТ ПЛАНИРОВКИ ТЕРРИТОРИИ И ПРОЕКТ МЕЖЕВАНИЯ  
ТЕРРИТОРИИ) ДЛЯ РАЗМЕЩЕНИЯ ЛИНЕЙНОГО ОБЪЕКТА***

***ПРОЕКТ МЕЖЕВАНИЯ ТЕРРИТОРИИ***

**Раздел 4. Материалы по обоснованию проекта межевания территории**

**ЯИ/ТМН/07-20/ПМТ4**

**Том 4**

Изм.	№ док.	Подпись	Дата

**2020**



ЯкутСтройПроект

Общество с Ограниченной Ответственностью  
«ЯКУТСТРОЙПРОЕКТ»

Заказчик - ООО «СюльдюкарНефтеГаз»

**«ОБУСТРОЙСТВО ЮЖНО-СЮЛЬДЮКАРСКОГО  
ЛИЦЕНЗИОННОГО УЧАСТКА. ГАЗОПРОВОД –ОТВОД С АГРС  
К ЭНЕРГОКОМПЛЕКСУ»**

***ДОКУМЕНТАЦИЯ ПО ПЛАНИРОВКЕ ТЕРРИТОРИИ  
(ПРОЕКТ ПЛАНИРОВКИ ТЕРРИТОРИИ И ПРОЕКТ МЕЖЕВАНИЯ  
ТЕРРИТОРИИ) ДЛЯ РАЗМЕЩЕНИЯ ЛИНЕЙНОГО ОБЪЕКТА***

***ПРОЕКТ МЕЖЕВАНИЯ ТЕРРИТОРИИ***

**Раздел 4. Материалы по обоснованию проекта межевания территории**

**ЯСП/ ТМН/07-20 /ПМТ4**

**Том 4**

Главный инженер проекта

К. В. Воронцов

Изм.	№ док.	Подпись	Дата

**2020**

Взам. инв. №	
Подпись и дата	
Инв. № подл.	

**Состав проекта межевания территории**

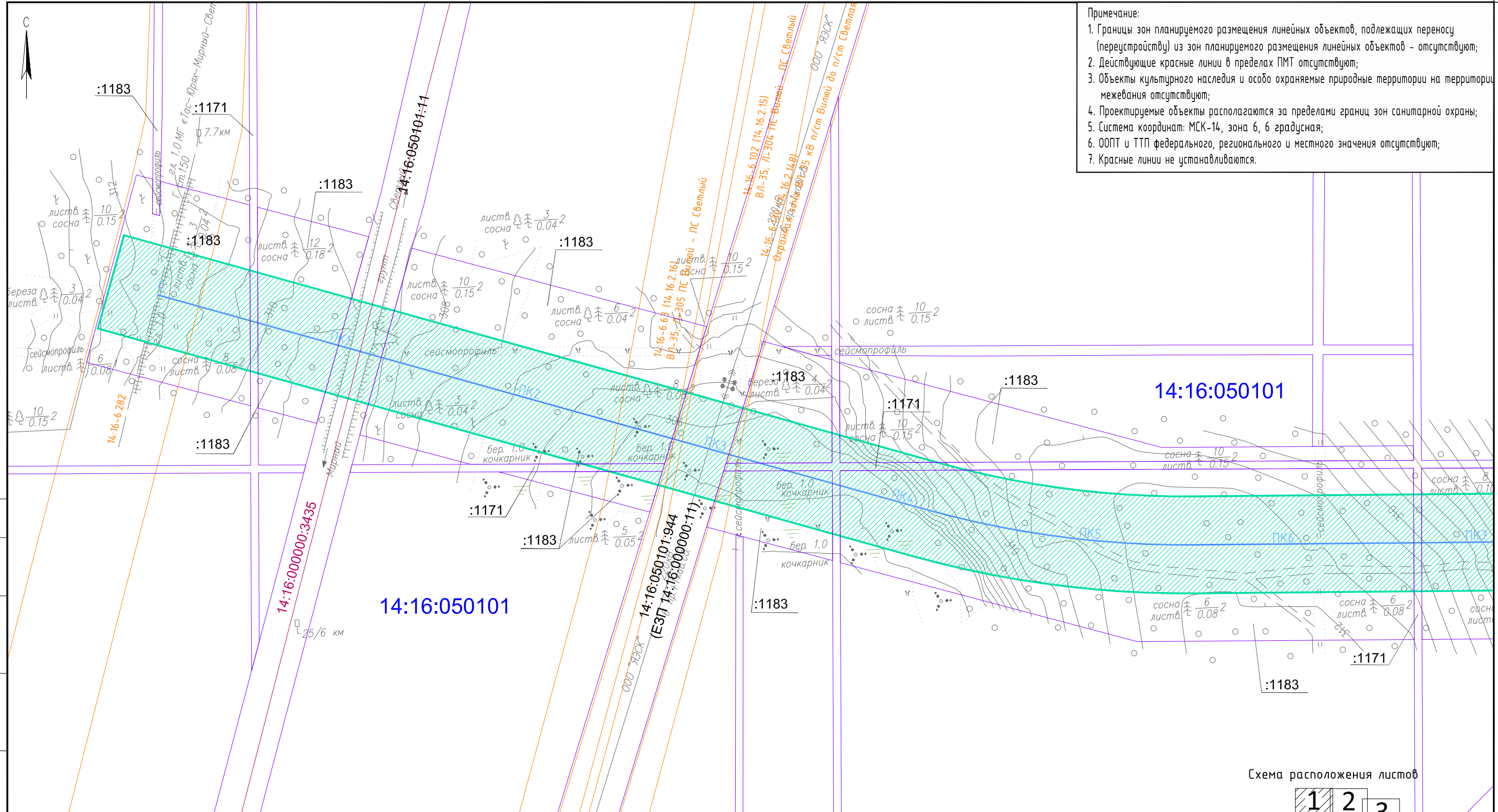
<b>ЯСП/ТМН/07-20/ПМТЗ</b>	<b>Раздел 3. Основная часть проекта межевания территории</b>
ЯСП/ТМН/07-20 /ПМТЗ.С	Содержание
	Текстовая часть:
ЯСП/ТМН/07-20 /ПМТЗ.ПЗ	- Пояснительная записка
	Графическая часть:
ЯСП/ТМН/07-20 /ПМТЗ.ГЧ	- Чертеж межевания территории
<b>ЯСП/ТМН/07-20/ПМТ4</b>	<b>Раздел 4. Материалы по обоснованию проекта межевания территории</b>
ЯСП/ТМН/07-20 /ПМТ4.С	Содержание
	Графическая часть:
ЯСП/ТМН/07-20 /ПМТ4.ГЧ1	- Чертеж межевания территории. Границы существующих земельных участков. Границы зон с особыми условиями использования территорий
ЯСП/ТМН/07-20 /ПМТ4.ГЧ2	- Чертеж межевания территории. Границы расположения лесного участка

Взам. инв. №												
Подпись и дата												
Инв. № подл.	<b>ЯСП/ТМН/07-20/ПМТ4.С</b>											
	Изм.	Кол.уч.	Лист	№ док.	Подпись	Дата						
	Разраб.		Петрусевич			08.2020						
	Проверил		Воронцов			08.2020						
	ГИП		Воронцов			07.2020						
Содержание						<table border="1"> <tr> <td>Стадия</td> <td>Лист</td> <td>Листов</td> </tr> <tr> <td>П</td> <td>1</td> <td>2</td> </tr> </table>	Стадия	Лист	Листов	П	1	2
Стадия	Лист	Листов										
П	1	2										
						ООО «ЯкутСтройПроект»						

№	Наименование	Стр.
1	2	3
<b>Графическая часть</b>		
1	Чертеж межевания территории. Границы существующих земельных участков. Границы зон с особыми условиями использования территорий	4
2	Чертеж межевания территории. Границы расположения лесного участка.	7

Инв. № подл.	Подпись и дата	Взам. инв. №							ЯСП/ТМН/07-20/ПМТ4.С	Лист
										2
			Изм.	Кол.уч.	Лист	№ док.	Подпись	Дата		

- Примечание:
1. Границы зон планируемого размещения линейных объектов, подлежащих переносу (переустройству) из зон планируемого размещения линейных объектов - отсутствуют;
  2. Действующие красные линии в пределах ПМТ отсутствуют;
  3. Объекты культурного наследия и особо охраняемые природные территории на территории межевания отсутствуют;
  4. Проектируемые объекты располагаются за пределами границ зон санитарной охраны;
  5. Система координат: МСК-14, зона 6, 6 градусная;
  6. ООПТ и ТТП федерального, регионального и местного значения отсутствуют;
  7. Красные линии не устанавливаются.



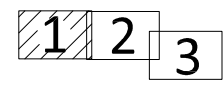
Согласовано	
Взам. инв. №	
Подпись и дата	
Инв. № подл.	

- Условные обозначения:**
- границы зоны размещения объекта
  - ось проектируемого газопровода, с обозначением пикетажа
  - границы устанавливаемой охранной зоны проектируемого газопровода
  - 14:16:050101** - номер кадастрового квартала
  - граница существующего земельного участка, по сведениям ЕГРН
  - граница существующего объекта капитального строительства, по сведениям ЕГРН
  - :1180** - кадастровый номер земельного участка, по сведениям ЕГРН
  - :3435** - кадастровый номер объекта капитального строительства, по сведениям ЕГРН
  - 14.16 - 6.282** - существующие охранные зоны, с кадастровым номером, по сведениям ЕГРН
  - проектируемая санитарно-защитная зона (СЗЗ) промышленных предприятий и коммунально-складских объектов

14:16:050101

14:16:050101

Схема расположения листов



Изм.	Кол.уч	Лист	Ндок.	Подп.	Дата
Разраб.	Петрусевич			<i>AP</i>	08.2020
Проверил	Воронцов			<i>ВФ</i>	08.2020
Н.контр.					
ГИП	Воронцов			<i>ВФ</i>	08.2020

**ЯСП/ТМН/07-20/ППТ2.ГЧЗ**

Документация по планировке территории (проект планировки и проект межевания территории) для размещения линейного объекта: «Обустройство Южно-Сюльдюкарского лицензионного участка. Газопровод-отвод с АГРС к Энергокомплексу»

Том 2

Материалы по обоснованию проекта планировки территории. Графическая часть	Стадия	Лист	Листов
	П	1	3

Схема вертикальной планировки территории, инженерной подготовки и инженерной защиты территории. Схема границ зон с особыми условиями использования территории. Схема конструктивных и планировочных решений. М 1:2 000

ООО "ЯкутСтройПроект"

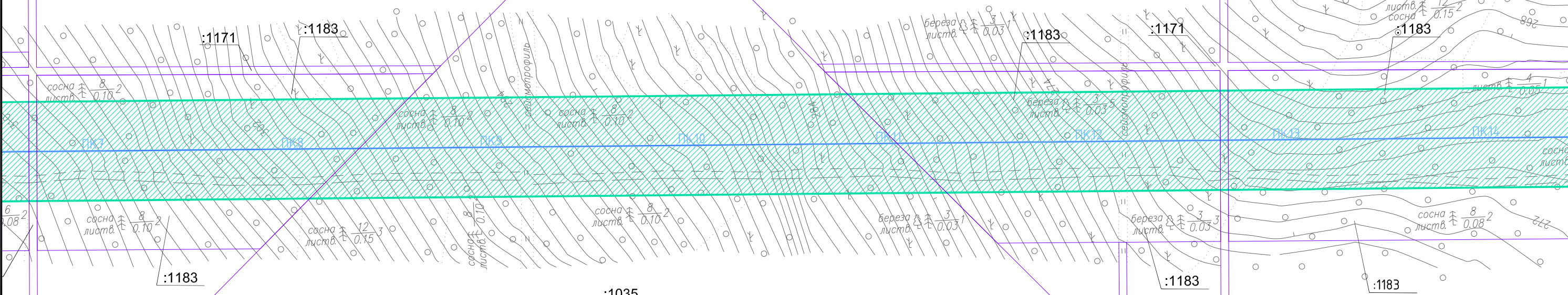


Примечание:

1. Границы зон планируемого размещения линейных объектов, подлежащих переносу (переустройству) из зон планируемого размещения линейных объектов - отсутствуют;
2. Действующие красные линии в пределах ПМТ отсутствуют;
3. Объекты культурного наследия и особо охраняемые природные территории на территории межевания отсутствуют;
4. Проектируемые объекты располагаются за пределами границ зон санитарной охраны;
5. Система координат: МСК-14, зона 6, 6 градусная;
6. ООПТ и ТТП федерального, регионального и местного значения отсутствуют;
7. Красные линии не устанавливаются.

14:16:050101

:1035

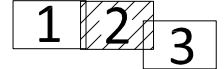


14:16:050101

**Условные обозначения:**

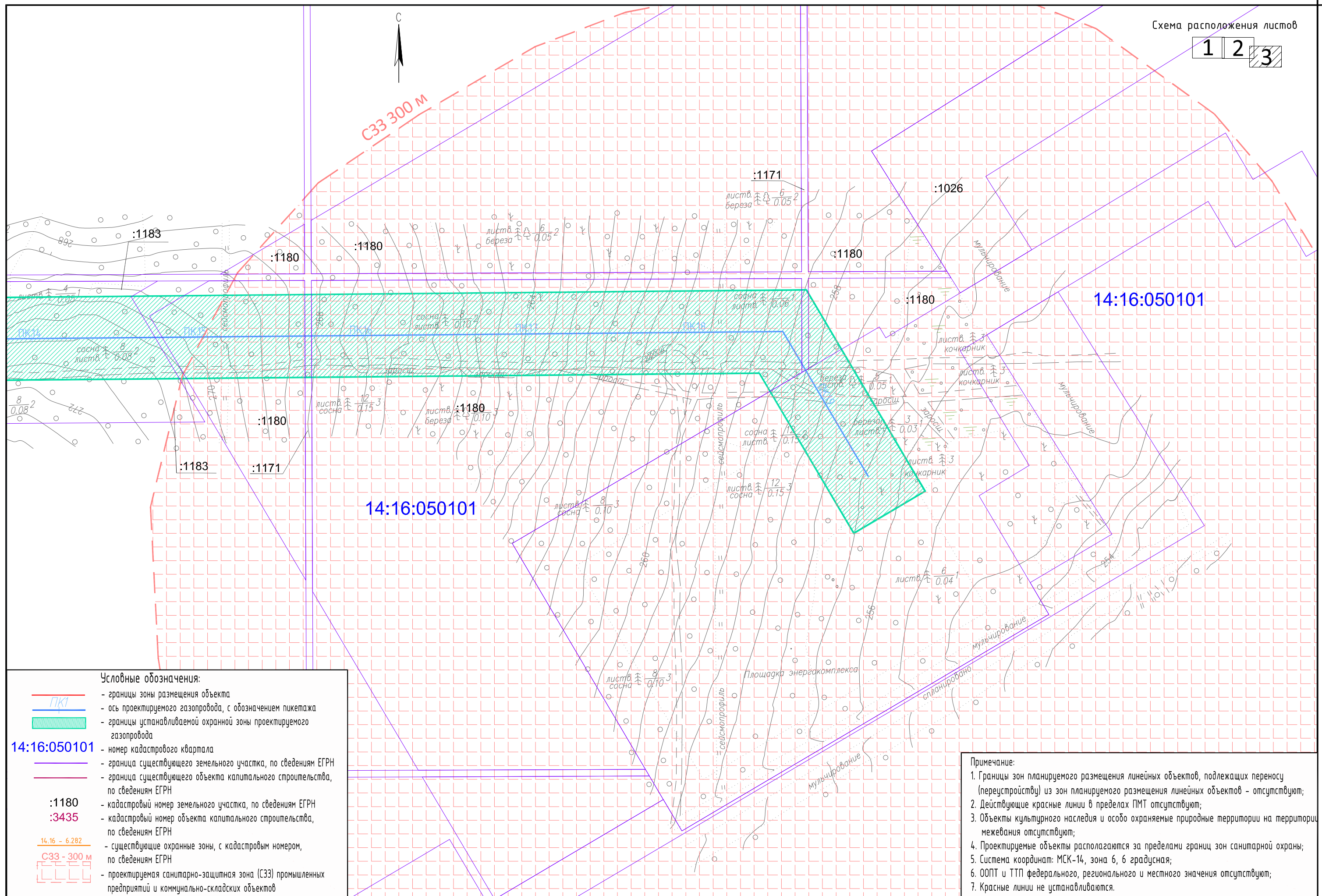
- границы зоны размещения объекта
- ось проектируемого газопровода, с обозначением пикетажа
- границы устанавливаемой охранной зоны проектируемого газопровода
- 14:16:050101** - номер кадастрового квартала
- граница существующего земельного участка, по сведениям ЕГРН
- граница существующего объекта капитального строительства, по сведениям ЕГРН
- :1180** - кадастровый номер земельного участка, по сведениям ЕГРН
- :3435** - кадастровый номер объекта капитального строительства, по сведениям ЕГРН
- 14.16 - 6.282** - существующие охранные зоны, с кадастровым номером, по сведениям ЕГРН
- проектируемая санитарно-защитная зона (СЗЗ) промышленных предприятий и коммунально-складских объектов

Схема расположения листов



Изм.	Кол.уч.	Лист	№ док.	Подп.	Дата

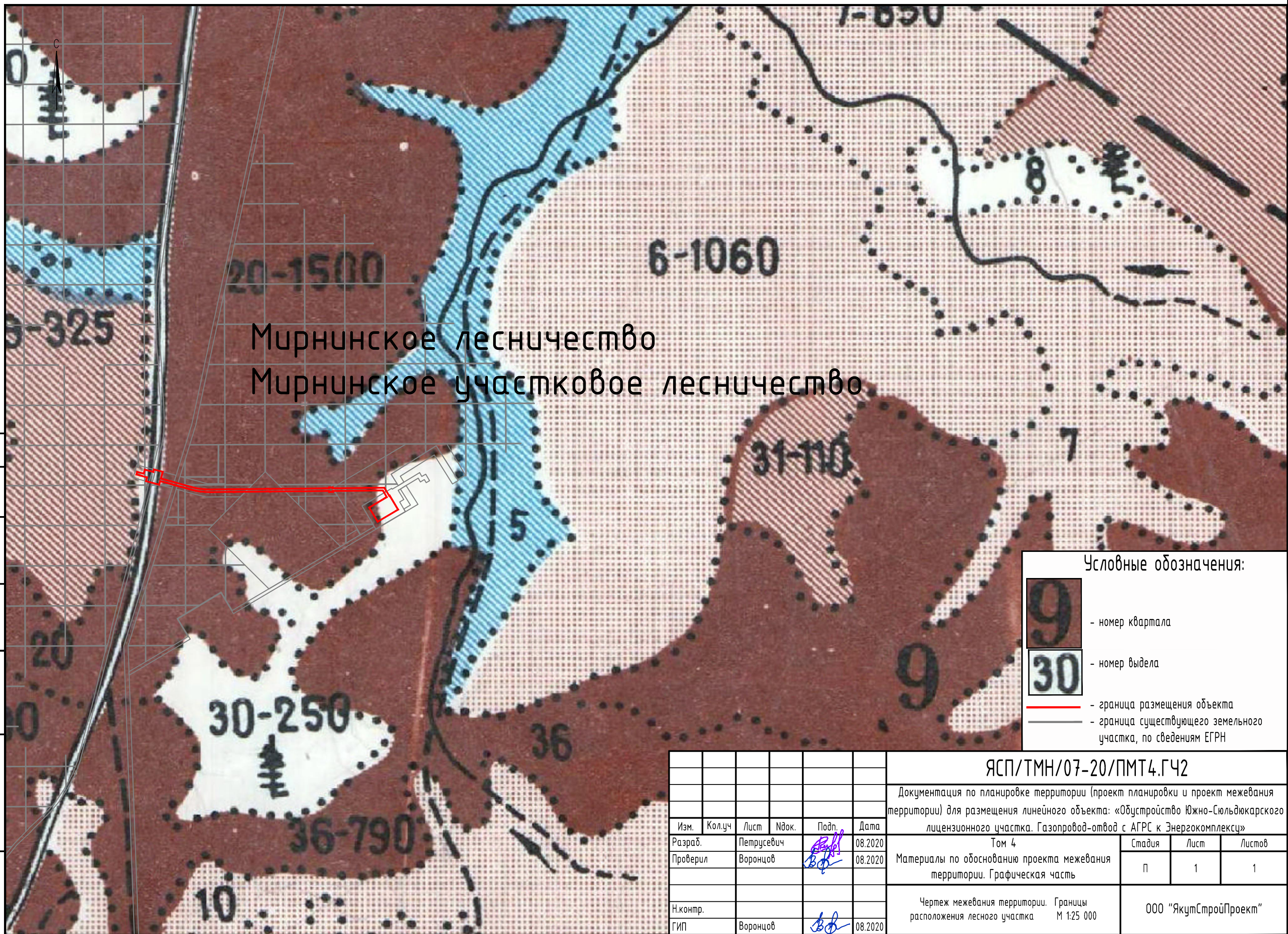
ЯСП/ТМН/07-20/ППТ2.ГЧЗ



- Условные обозначения:**
- ПК1 - границы зоны размещения объекта
  - ось проектируемого газопровода, с обозначением пикетажа
  - границы устанавливаемой охранной зоны проектируемого газопровода
  - 14:16:050101 - номер кадастрового квартала
  - граница существующего земельного участка, по сведениям ЕГРН
  - граница существующего объекта капитального строительства, по сведениям ЕГРН
  - :1180 - кадастровый номер земельного участка, по сведениям ЕГРН
  - :3435 - кадастровый номер объекта капитального строительства, по сведениям ЕГРН
  - 14.16 - 6.282 - существующие охранные зоны, с кадастровым номером, по сведениям ЕГРН
  - C33 - 300 м - проектируемая санитарно-защитная зона (C33) промышленных предприятий и коммунально-складских объектов

- Примечание:**
1. Границы зон планируемого размещения линейных объектов, подлежащих переносу (переустройству) из зон планируемого размещения линейных объектов - отсутствуют;
  2. Действующие красные линии в пределах ПМТ отсутствуют;
  3. Объекты культурного наследия и особо охраняемые природные территории на территории межевания отсутствуют;
  4. Проектируемые объекты располагаются за пределами границ зон санитарной охраны;
  5. Система координат: МСК-14, зона 6, 6 градусная;
  6. ООПТ и ТТП федерального, регионального и местного значения отсутствуют;
  7. Красные линии не устанавливаются.

Изм.	Кол.уч.	Лист	N док.	Подп.	Дата



Мирнинское лесничество  
 Мирнинское участковое лесничество

Согласовано	
Взам. инв. №	
Подпись и дата	
Инв. № подл.	

**Условные обозначения:**

**9** - номер квартала

**30** - номер выдела

- граница размещения объекта

- граница существующего земельного участка, по сведениям ЕГРН

						<b>ЯСП/ТМН/07-20/ПМТ4.ГЧ2</b>				
						Документация по планировке территории (проект планировки и проект межевания территории) для размещения линейного объекта: «Обустройство Южно-Слюдякарского лицензионного участка. Газопровод-отвод с АГРС к Энергокомплексу»				
Изм.	Кол.уч	Лист	Индок.	Подп.	Дата	Том 4		Стадия	Лист	Листов
Разраб.		Петрусевич			08.2020	Материалы по обоснованию проекта межевания территории. Графическая часть		П	1	1
Проверил		Воронцов			08.2020					
Н.контр.						Чертеж межевания территории. Границы расположения лесного участка М 1:25 000		ООО "ЯкутСтройПроект"		
ГИП		Воронцов			08.2020					